

# Sauerland

# R AD BOOK



**2** ■ Auflage  
mit neuen Touren

präsentiert von



## Liebe Leser,



das ist doch eine Super-Idee – ein **Sauerland-Roadbook** für den landschaftsliebenden Motorradfahrer.

Wer kennt die Situation nicht:

Man möchte eine schöne Region entdecken und natürlich auf Anhieb die attraktivsten Strecken befahren. Das Sauerland-Roadbook ist nach meinem Eindruck eine ideale Basis, um eine der schönsten Landschaften kennen zu lernen – da muss nur noch das Wetter stimmen.

Aus langjähriger Motorradfahrerfahrung weiß ich aber auch, dass die Maxime im Verkehr lautet, stets auf Nummer sicher zu gehen. Um so bemerkenswerter ist die Initiative der Polizei, deren erfahrene Kradfahrer das Sauerland-Roadbook erst möglich machten. Die Sicherheitshinweise sollte man stets beherzigen, immerhin geht es um die Minimierung des Gefährdungspotenzials im Straßenverkehr.

Ich jedenfalls freue mich schon heute auf meine nächste Tour ins Sauerland – und auf die vielen freundschaftlichen Kontakte mit Gleichgesinnten am Rande der verschiedenen Routen.

**Viel Spaß wünscht  
Ihr**

**Frank Rost**

# RADBOOK

## *Liebe Motorradfreunde,*

das Sauerland gilt unter Insidern als eines der schönsten Gebiete für Motorradtouren. Das „Land der Tausend Berge“ und der Stauseen verfügt aus Sicht des sportlich ambitionierten Fahrers über eine Vielzahl anspruchsvoller und kurvenreicher Straßen. Letzteres ist sicher auch ein Grund dafür, dass es in dieser Region zu viele Verkehrsunfälle gibt, bei denen Motorradfahrer zu Schaden kommen.

Bei der Suche nach neuen Wegen der Unfallbekämpfung durch die Kreispolizeibehörde des Hochsauerlandkreises entstand die Idee, Motorradfahrern mit einem Roadbook gezielte Hinweise zur sicheren Verkehrsteilnahme auf den Straßen des Sauerlandes zu geben.

In Kooperation mit der Touristikzentrale Sauerland wurde die Umsetzung dieser Idee in einem Sauerland Roadbook realisiert.

Das Sauerland Roadbook hatte einen derartigen Erfolg, dass es bereits nach weniger als zwei Jahren vergriffen war.

So setzten sich die Kooperationspartner erneut zusammen und arbeiteten zwei neue Strecken aus, die nun auch durch die Kreise Soest und Olpe mit ihren schönen Landschaften, Stauseen und Straßen führt. Dazu wurden auch die Kreispolizeibehörden Soest und Olpe mit in das Projekt eingebunden. Es werden nun sechs attraktive Rundkurse vorgestellt, bei denen die interessantesten Motorradstrecken des Sauerlandes verbunden sind. Da gerade die Stauseen des Sauerlandes ein beliebtes Ausflugsziel für Motorradfahrer sind, wurden diese als Routentitel ausgewählt. Selbstverständlich gibt es darüber hinaus noch jede Menge weitere Höhepunkte auf den Strecken zu erfahren.

In der Streckenbeschreibung werden Sie als Motorradfahrer auf besondere Gefahren des jeweiligen Tourenabschnittes hingewiesen. Es wird dringend empfohlen, diese Warnhinweise sowie die nachfolgend aufgeführten Sicherheitshinweise ernst zu nehmen und zu befolgen. Ebenso bitten wir Sie eindringlich, die allgemeinen Verkehrsregeln zu beachten und sich als rücksichtsvolle, vorsichtige Motorradfahrer zu zeigen.

Einem ungetrübten Motorradvergnügen und einer sicheren Heimkehr dürfte dann nichts mehr im Wege stehen.



**Kreispolizei-  
behörde des  
Hochsauerlandkreises**

Am Rautenschemm 2  
59872 Meschede  
Tel.: 0291/9020-1216  
www.polizei-hsk.de  
info@polizei-hsk.de

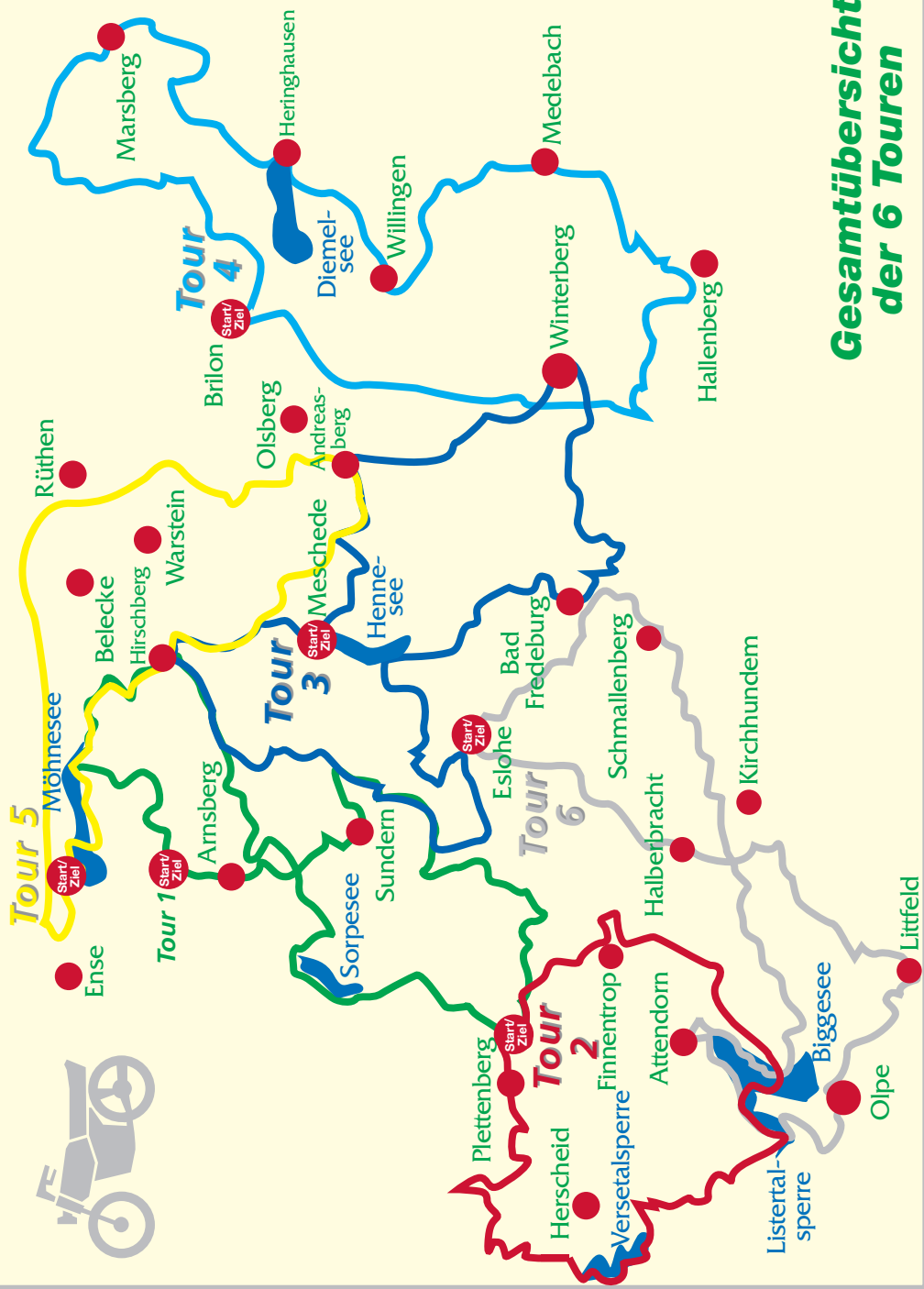



Touristikzentrale Sauerland  
Heinrich-Jansen-Weg 14 • 59929 Brilon  
Tel.: 0 29 61 / 94 32 29 • Fax: 0 29 61 / 94 32 47  
e-mail: [touristik@hochsauerlandkreis.de](mailto:touristik@hochsauerlandkreis.de)  
Internet: [www.sauerland-touristik.de](http://www.sauerland-touristik.de)

**Ralf Schumacher** und der **Polizeikommissar Rainer Eigemeier** - selbst erfahrene Motorradfahrer - raten, im Sauerland folgende Gefahrenpunkte besonders zu beachten:

1. Sehr kurvenreiche Strecken
2. Schmale und schlechte Straßen, Fahrbahnverengungen
3. Zahlreiche Waldstrecken mit Rutschgefahr durch Laub, etc.
4. Landwirtschaftlicher Verkehr; langsame Fahrzeuge, Verschmutzungen
5. Höhenunterschiede mit teilweise unterschiedlichen Witterungsbedingungen
6. Urlaubsregion, viele Kinder, Radfahrer, Spaziergänger, gefährlich geparkte Fahrzeuge insbesondere an den Stauseen





# Gesamtübersicht der 6 Touren




### Und wie funktioniert's?

Das gesamte Roadbook ist **VON UNTEN NACH OBEN** geschrieben, so dass Sie die Richtungsangaben immer in Fahrtrichtung sehen können.

In der Streckenbeschreibung sind nur die Abschnittskilometer eingetragen, da der Start frei wählbar ist.



Entfernung in km	Anzufahrende Punkte	Beschreibung/Warnhinweise
←	Rtg. Langscheid Sorpesee	
↑ 0,7 km		Industriegebiet
←	Rtg. Langscheid Sorpesee	
↑ 3,1 km	L 519 bis Bahnlinie hinter Stemel	Ortsdurchfahrt; Schulweg
→	Rtg. Neheim-Hüsten, Sorpesee	Scharf rechts
↑ 8,9 km	L 685 „Ochsenkopf“	Wohngebiet - sehr kurvenreiche Strecke; Waldgebiet; <b>Hauptunfallstrecke Arnsberg</b> 
→	Rtg. Sundern Waldfriedhof	
↑ 3,0 km	Wennigloher Straße + Altes Feld	Wohngebiet - Berufsbildungsstätten - Caritaswerkstätten
→	Nächste Einmündung Wennigloher Straße	
↑ 0,5 km	Unterm Römberge	Wohngebiet
→	Rtg. Zentrum	
↑ 1,5 km	L 735	Einzelne sehr scharfe Kurven; Schützenhalle; Landwirtschaft
←	Rtg. Arnsberg	
↑ 5,1 km	K 2 Krakeloh	Enge kurvenreiche Strecke; Reiterhof; Baumschulen; Walddurchfahrt
←	Rtg. Arnsberg Schützenhalle In Müschede, Krakeloh	Ortsdurchfahrt Schulweg
↑ 3,3 km	B 229 Rtg. Sundern-Müschede	Stadtverkehr
<b>Start</b>	Arnsberger Straße/B 229 Ampel, Polizeihauptwache Hüsten	

	Entfernung in km	Anzufahrende Punkte	Beschreibung/Warnhinweise
↑	3,9 km	L 519	Kurvenreiche enge Waldstrecke Steigung 15%, Straßenschäden
←		Richtung Sundern Endorf	
↑	1,6 km	K 23	Kurvenreiche Waldstrecke, Landwirtschaft
←		Rtg. Eslohe/Sundern	
↑	6,1 km	K29	Waldstrecke, Erholungsgebiet; Gaststätten, sehr schmal, Straßenschäden
←		Rtg. Eslohe	
↑	6,9 km	Glingestraße	Ortsdurchfahrt, sehr kurvenreich, eng, Waldstrecke, Straßenschäden, Landwirtschaft
→	0,15 km	Rtg. Weuspert, Pumpspeicherweg (sofort schräg rechts)	
←		Rtg. Sundern/Neheim-Hüsten	Tour 2 Wiedereinstieg rechts
↑	7,9 km	B 236 bis Rönkhausen	Einzelne scharfe Kurve, Straßenschäden
←		Rtg. Lennestadt/Finnentrop	Tour 2 hier rechts
↑	10,7 km	L 842 + L 619	Ortsdurchfahrt - kurvenreiche Waldstrecke; Kehren, Straßenschäden, Landwirtschaft <b>Hauptunfallstrecke</b> 
→		Rtg. Plettenberg	
↑	1,1 km	Bis Allendorf	Ortsdurchfahrt, Schulweg
→		Rtg. Finnentrop/Werdohl	
↑	1,4 km	L 686	Ortsdurchfahrt-Waldstrecke; Landwirtschaft; Straßenschäden
←		Rtg. Sundern/Finnentrop	
↑	10,5 km	L 687 bis Amecke	Sorpesee Erholungsgebiet = Urlauber, Kinder, etc.; Walddurchfahrt, kurvenreiche Strecke, Straßenschäden



# RADBOOK *Tour 1*

Sorpe-Entdecker

	Entfernung in km	Anzufahrende Punkte	Beschreibung/Warnhinweise
↑	12,3 km	L 735 „Lattenberg“ bis Hirschberg-Bache	Ortsdurchfahrt - dann sehr kurvenreiche Strecke, erhebliche Straßenschäden, Walddurchfahrt, Erholungsgebiet <b>Hauptunfallstrecke Arnsberg</b> 
←		Rtg. Warstein/Hirschberg	
↑	1,0 km	B 7 bis Oeventrop	Hohes Verkehrsaufkommen
→		Rtg. Meschede	
↑	4,0 km	Mescheder Straße Rumbecker Straße	Ortsdurchfahrt, Schulweg
→		Am STOP-Zeichen	
↑	1,6 km	Ringstraße	Ortsdurchfahrt, Schulweg
→		Rtg. Ringstraße, Krankenhaus	
→		75 Meter	
↑	11,9 km	L 839 „Hellefelder Höhe“	Sehr kurvenreich, Waldstrecke, Wanderparkplatz, Tennisanlage <b>Hauptunfallstrecke Arnsberg</b> 
→		Rtg. Hellefeld /Arnsberg	
↑	4,7 km	L 840	Kurvenreiche enge Strecke; Landwirtschaft, Ortsdurchfahrt Straßenschäden
←		Rtg. Visbeck/Altenhellefeld	
↑	4,9 km	L 839	Ortsdurchfahrt - kurvenreiche Strecke, Landwirtschaft
←		Rtg. Sundern/Hellefeld	
↑	5,5 km	K 24 + K 11	Ortsdurchfahrt, sehr kurvenreich, eng, Waldstrecke Landwirtschaft, Straßenschäden
→		Rtg. Grevenstein	

Entfernung in km	Anzufahrende Punkte	Beschreibung/Warnhinweise
<b>Ziel</b>	Arnsberg/Hüsten, Polizeihauptwache	
↑ 3,9 km	Niedereimerfeld, Bruchhausener Straße, Verlauf folgen	Stadtverkehr, hohes Verkehrsaufkommen
→	Rtg. Bruchhausen Niedereimerfeld	
↑ 4,8 km	K 8	Kurvenreiche Waldstrecke; teilweise sehr eng
→	Rtg. Neheim-Hüsten Niedereimer	
↑ 2,0 km	B 229 bis hinter Breitenbruch	Urlaubsverkehr, Ortsdurchfahrt
←	Rtg. Arnsberg	
↑ 10,4 km		Enge, kurvenreiche Strecke; Erholungsgebiet, Ortsdurchfahrt
←	Rtg. Neuhaus St. Meinolf	
↑ 0,6 km	Brücke	Fußgänger, Urlauber
←	Rtg. Arnsberg Südufer Neuhs.	
↑ 6,1 km	K 8 bis Stockumer Damm	Kurvenreiche Strecke im Erholungsgebiet Möhnensee; Straßenschäden
←	Rtg. Völlinghausen Wildpark	
↑ 9,1 km	L 856	Kurvenreich, eng, Urlaubsverkehr, Straßenschäden
←	Rtg. Soest	

# MOTORRAD FAHREN

1

- 2 Übernachtungen in komfortablen Zimmern
- Frühstück/Halbpension
- Sa. + So. Fahrten à ca. 4 Std. mit Führung
- 2 x Imbiss
- Motorradpräsent
- Cocktail mit Motorradfahrer

Preis p. P. ab **€ 199,00**  
Nach Verfügbarkeit buchbar.

Gültig: 16. 05. - 18. 05. 2003  
06. 06. - 08. 06. 2003  
25. 07. - 27. 07. 2003  
15. 08. - 17. 08. 2003

Das Programm findet ab 10 angemeldeten Teilnehmern statt. Nutzung von Schwimmbad, Aromadampfbad und Thermanium frei.

EXPECT MORE

**Dorint**

★ ★ ★ ★  
ARNSBERG-NEHEIM  
SAUERLAND

Telefon: 0 29 32/2 00-1  
Fax: 0 29 32/2 00-228  
Info.ZCAARN@dorint.com

2



*Tourenfahrer Partnerhaus*  
**geführte Touren**  
*auf legalen*  
**Schleichwegen**  
*durchs Sauerland* **und mehr**



*Restaurant  
Hotel* *Terrasse* *Biergarten mit Musik*



**DIE RECKENHÖHLE**

haus recke / binolen 1 / 58802 balve [www.haus-recke.de](http://www.haus-recke.de) 02379-209

3

# Willkommen in Langscheid am Sorpedamm



## Motorradtreff bei Stavros

Große Terrasse (100 Plätze) mit Seeblick  
Restaurant mit 85 Sitzplätzen

Bratwurst - Schnitzel - Hamburger  
Arg. Steaks. - Gyros - Grillsteller - Pizza

Coca-Cola



Rest der Logos folgt



WGS

„Bei Stavros“

Sorpedamm 11 · 59846 Sundern-Langscheid  
Tel. u. Fax 02935/2802

# Ihr Motorradhotel



4

*Willecke*  
Hotel - Restaurant - Café



Am Markt 5 59846 Sundern-Stockum  
Tel.: 02933/1382 Fax: 02933/4630  
<http://www.hotel-willecke.de>  
[info@hotel-willecke.de](mailto:info@hotel-willecke.de)

Tourenstopp bei uns:

Biergarten bei schönem Wetter geöffnet,

Nachmittags Brot- und Vespazeit,

Mittags- und Abendtisch.

Wir freuen uns auf Ihren Besuch ...

*Willecke*  
Hotel - Restaurant - Café

Clubhotel des Motorradclub Sauerland e.V.  
Motorradfahren im Sauerland - bei uns gibt es das Roadbook  
mit ausgewählten Bike-Touren durchs Sauerland.

Weitere Infos unter

[www.motorrad-sauerland.de](http://www.motorrad-sauerland.de)

5

Landgasthaus  
Schüttler

Inh. M Resch

Biker-Stop  
an der Tour 1Breitenbrucher Str. 13  
**59823 Arnsberg**  
Tel. 0 29 31 / 63 08

## Herzlich willkommen im Landgasthaus „Schüttler“

gemütliches Haus in Breitenbruch – im Arnsberger Wald gelegen  
Fünf Minuten Entfernung bis zur „Möhne“

<b>1 Pott Kaffee für Biker</b>	<b>1,00 €</b>
<b>1 Pott Kaffee und Kuchen</b>	<b>2,50 €</b>

- Großer Biergarten
- Terrasse vor dem Haus
- 2 gr. Parkplätze
- Gesellschaftsraum für ca. 70 Personen
- Bundeskegelbahn
- Unterstellmöglichkeiten für Motorräder
- Trockenraum

## Seit 25 Jahren Ihr Partner für BMW und YAMAHA Motorräder

### Zweirad-Center Lubeley

Vertragshändler BMW und YAMAHA

Bamenohler Str. 192  
57413 Finnentrop

Tel.: 02721/5295

Fax: 02721/79240

[www.zclubeley.de](http://www.zclubeley.de)  
[zclubeley@t-online.de](mailto:zclubeley@t-online.de)

### Wir bieten Ihnen den kompletten Service rund um's Motorrad

- Motorradverkauf (lfd. ca. 100 Neu- u. Gebrauchtfahrzeuge vorrätig)
- Motorradreparatur (Meisterwerkstatt)
- Motorradzubehör und Bekleidung
- Motorradvermietung (ca. 20 Maschinen zur Auswahl) BMW u. YAMAHA
- Motorradreisen

Dringend empfohlen wird auch die Beachtung der folgenden **Sicherheitshinweise**:

**a) Körperliche Fitness**

- gute körperliche Verfassung
- Verzicht auf Alkohol oder sonstige berauschende Mittel
- Übermüdung vermeiden - ausreichende Pausen einlegen

**b) Kleidung**

- ein gut und stramm sitzender, der ECE Norm 22 entsprechender Helm
- gut sichtbare, auffällige Schutzkleidung, enganliegend, möglichst mit Protektoren
- Stiefel, Nierengurt und Handschuhe

**c) Technik**

- ein technisch einwandfreies, geprüftes Krad ohne unzulässige Umbauten
- Profiltiefe der Reifen mindestens 3 Millimeter

**d) Gruppenfahrten**

- möglichst nicht mit mehr als 8 Motorrädern in einer festen Gruppe fahren
- ein umsichtiger und streckenkundiger Fahrer sollte vorausfahren
- die schwächeren Gruppenteilnehmer sollten in der Mitte fahren
- innerhalb der Gruppe nicht überholen
- auf den Schlussfahrer warten

**e) Kurvenfahrten**

- nicht mit vollem Risiko in die Kurve fahren
- Kurven stets von außen anfahren (ermöglicht eine bessere Sicht)
- erst zum sichtbaren Kurvenausgang weiter nach innen ziehen
- immer im rechten Drittel der Fahrbahn bleiben, damit der Kopf und Oberkörper nicht in die Gegenfahrbahn ragen.

## Motorradunfälle und deren Folgen im Hochsauerlandkreis

	2000	2001	2002
Unfälle gesamt	134	134	129
Tote	3	10	6
Verletzte	136	132	125

## – Bigge-Biking –

### **Tour 2** im Bereich Olpe: ca. 100 km (Anschluss an **Tour 1**)

Die Tour Olpe schließt sich an die Streckendurchfahrt L 842 + L 619 an. Hier wird anschließend **nicht nach links abgebogen**, sondern: nach rechts in Richtung Altena, Plettenberg - **SIEHE SEITE 8**





# RADBOOK *Tour 2*

Bigge-Biking

	Entfernung in km	Anzufahrende Punkte	Beschreibung/Warnhinweise
↑	6,5 km	L 707	Mehrere Kehren, Erholungsgebiet
→		Rtg. Valbert Erholungsgebiet Nordhelle	
↑	9,7 km	L 694 + L 696	Talsperre, Tourismus, kurvenreich, leichte Straßenschäden, Waldgebiet
→		Rtg. Meinerzhagen	
↑	0,8 km	L 561	
⊙		Kreisverkehr links Rtg. Autobahn	
↑	7,3 km	L 694	Waldstrecke, kurvenreich, Ortsdurchfahrt, Schulweg, kurzzeitig sehr enge Kurven
←		Rtg. Versetalsperre, Lüdenscheid-Brüninghausen	(Einmündung direkt nach der scharfen Rechtskurve)
↑	6,8 km	B 229 bis Augustenthal	Ortsdurchfahrten, hohes Verkehrsaufkommen, Schulweg, Industrie
←		Rtg. Lüdenscheid	
↑	8,3 km	K8	Kurzfristige Verengung - schlechte Fahrbahn; kurvenreich, einzelne enge Kurven, Waldgebiet, 10% Gefälle, Industrierverschmutzung, Ortsdurchfahrt
→		Rtg. Werdohl Kleinhammer	
↑	0,7 km		Ortsdurchfahrt
←		Rtg. Selscheid	
↑	4,4 km	B 236 bis Ohle	Einzelne enge Kurven, Ortsdurchfahrt, hohes Verkehrsaufkommen
→	<b>Start</b>	Rtg. Altena Plettenberg	

Entfernung in km	Anzufahrende Punkte	Beschreibung/Warnhinweise
→	Rtg. Fretter	
↑ 1,5 km	<b>B 236</b>	Hauptverkehrsstraße, hohes Verkehrsaufkommen
←	Rtg. Altena, Finnentrop	
↑ 5,3 km	<b>L 880</b> Kreisverkehr geradeaus	schmal, Straßenschäden, enge Kurven, Baumschulen, Landwirtschaft, Ortsdurchfahrt, Schulweg
←	Rtg. Grevenbrück	
↑ 0,5 km	<b>L 679</b>	Ortsdurchfahrt
←	Rtg. Grevenbrück	
↑ 0,4 km	<b>L 679</b>	Ortsdurchfahrt
→	Rtg. Grevenbrück	
↑ 8,4 km	<b>K 17</b>	Lange Kurven, Erholungsgebiet
←	Rtg. Helden	
↑ 0,9 km	Brücke	Erholungsgebiet
←	Rtg. Meschede Rhode	
↑ 2,2 km	<b>L 512</b>	Erholungsgebiet
→	Rtg. Olpe Sondern	
↑ 14,4 km	<b>L 709</b>	Eng, kurvig, Straßenschäden, Waldgebiet, Ortsdurchfahrt, Schulweg, Industrieverschmutzung Stausee, Erholungsgebiet, enge Kurven
←	Rtg. Listertalsperre Hunswinkel, Krummenerl	
↑ 1,9 km	<b>L 539</b>	Hohes Verkehrsaufkommen
←	Rtg. Meinerzhagen	

Hier schließt sich die **Tour 1** wieder an, mit dem Hinweis:  
 RECHTS - Rtg. Weuspert, Pumpspeicherweg (0,150 km sofort schräg rechts)  
 - SIEHE SEITE 8

Entfernung in km	Anzufahrende Punkte	Beschreibung/Warnhinweise
→ <b>Ziel</b>	Rtg. Sundern Sorpesee Wildewiese	
↑ 2,3 km	<b>B 236</b>	Hauptverkehrsstraße, hohes Verkehrsaufkommen, lange Kurven
→	Rtg. Altena, Plettenberg	
↑ 5,1 km	<b>L 737</b>	Ortsdurchfahrt, gefährliche Ausfahrten, lange Kurven
←	Rtg. Lehnhausen, Müllen	
↑ 3,7 km	<b>L 880</b> durch Weringhausen	Schmal, Straßenschäden, viele Kurven, Landwirtschaft, Ortsdurchfahrt

## ★★ Hotel-Restaurant „Im Stillen Winkel“

6



Ihr Bikerhotel  
**RÖNKHAUSEN**  
 im Glingetal  
 direkt an der  
 Route Nr. 1



Pauschalangebote unter:  
[www.hotel-im-stillen-winkel.de](http://www.hotel-im-stillen-winkel.de) oder Tel. 0 23 95 / 91 69-0



	Entfernung in km	Anzufahrende Punkte	Beschreibung/Warnhinweise
→		Fischbachstr., kein Hinweis	
↑	2,3 km	K 12	Reiterhof, schmale teilweise schlechte Fahrbahn, Gefälle, Waldgebiet
←		Rtg. Visbeck	
↑	5,1 km	L 686	Ortsdurchfahrt, Waldgebiet, Landwirtschaft, Straßenschäden, enge Kurven
→		Rtg. Sundern	
↑	1,4 km	L 541	Bahnübergang, Ortsdurchfahrt
→		Rtg. Schmallenberg (vor Aral)	
↑	2,9 km	B 7	Ortsdurchfahrt
←		Rtg. Freienohl	
↑	2,7 km	K 13	Wald-, Industriegebiet
←		Rtg. Freienohl, Wildshausen	
↑	10 km	L 735	Hauptunfallstrecke, Waldgebiet, Straßenschäden 
←		Rtg. Oeventrop	
↑	7,3 km	L 856	Hauptunfallstrecke, Waldgebiet, Straßenschäden, am Ende enge Kurven 
←		Rtg. Soest	
↑	5,3 km	B 55, linke Fahrspur	Ortsdurchfahrt, danach 2-spurig, hohes Verkehrsaufkommen
→		Rtg. Warstein, Lippstadt 3. Ampel B 55	
↑	0,5 km	B 55	Ortsdurchfahrt
←		Rtg. Warstein, Lippstadt 1. Ampel B 55	
↑	0,2 km	Rtg. Innenstadt	Ortsdurchfahrt
	<b>Start</b>	Parkplatz Kreishaus	(vom Parkplatz aus nach rechts ausfahren)

	Entfernung in km	Anzufahrende Punkte	Beschreibung/Warnhinweise
↑	0,6 km	L 914	Landwirtschaft
←		Rtg. Freienohl, Schüren	
↑	5,0 km	K 41	Wald, Landwirtschaft, schlechte enge Fahrbahn
←	0,3 km	Rtg. Oesterberge	sehr eng
→		Rtg. Oesterberge (ca. 100 m nach Ortsbeginn)	
↑	3,3 km	L 541	Wald, Landwirtschaft, schlechte Fahrbahn
→		Rtg. Freienohl, Wenholthausen	
↑	1,2 km	B 55	Hohes Verkehrsaufkommen
←		Rtg. Meschede	
↑	2,4 km	L 519	Landwirtschaft
←		Rtg. Eslohe	
↑	8,3 km	L 519	Landwirtschaft, Wald, teilweise schlechte Fahrbahn, Gefälle, Ortsdurchfahrten
←		Rtg. Eslohe, Endorf vor dem Heiligenhäuschen	
↑	5,6 km	K 24	Landwirtschaft, Wald, schlechte Fahrbahn
→		Rtg. Endorf, Meinkenbracht	
↑	1,0 km	L 839	Ortsdurchfahrt
→		Rtg. Wenholthausen, Grevenstein	
↑	2,8 km	L 839	Waldgebiet, Landwirtschaft, Gefälle
←		Rtg. Wenholthausen	
↑	3,2 km		Teilweise schlechte Fahrbahn, Landwirtschaft

	Entfernung in km	Anzufahrende Punkte	Beschreibung/Warnhinweise
↑	1,1 km	L 640	
←		Rtg. Winterberg	
↑	3,2 km	K 75	Wald, Landwirtschaft, <b>Längsrillen</b> Ortsdurchfahrt, Erholungsgebiet
→		Rtg. Altastenberg	
↑	9,3 km	L 742	Teilweise schlechte Fahrbahn, Wald, Landwirtschaft
←		Kein Hinweis, Vorfahrt gewähren	
↑	1,6 km		Schmale Straße, Landwirtschaft
→		Weggabel, rechts halten, gesperrt für KFZ über 2,8 t	
↑	2,9 km	Holthausen	Rechts vor links beachten
←		Rtg. Holthausen, kurz vor Ortsende auf der Höhe	
↑	0,7 km	B 511	Ortsdurchfahrt
←		Rtg. Schmallenberg	
↑	4,5 km	L 776	Gefälle, enge Kurven, Waldgebiet, Kehren
→		Rtg. Bad Fredeburg	
↑	1,5 km	L 914	Bushaltestelle, enge schlechte Fahrbahn, Wald
←		Rtg. Bad Fredeburg	
↑	10 km	L 914, K 38	Landwirtschaft, teilweise schlechte Fahrbahn, Bushaltestelle
←		Rtg. Kirchrarbach, Herhagen (hinter Shell-Tankstelle)	
↑	3,5 km	B 55	Henneseersee, Erholungsgebiet
→		Rtg. Olpe	
↑	3,0 km	K 41	<b>Längsrillen</b> , Gefälle, Landwirtschaft
→		Rtg. Enkhausen	

	Entfernung in km	Anzufahrende Punkte	Beschreibung/Warnhinweise
↑	2,6 km	K 44	Landwirtschaft, Gefälle
←		Rtg. Ramsbeck	
↑	3,3 km	K 71	Landwirtschaft, Erholungsgebiet
→		Rtg. Wasserfall, Fort Fun	
↑	1,4 km	K 72	Landwirtschaft
→		Rtg. Wasserfall, Fort Fun	
↑	1,9 km	K 46	Wald, Bushaltestelle, Längsrillen
←		Rtg. Ramsbeck, Fort Fun	
↑	3,7 km	K 48 + K 16	Schmale Straße, Landwirtschaft
→		Rtg. Elpe, Fort Fun	
↑	0,7 km	L 740	Enge Kurven
←		Rtg. Meschede, Fort Fun	
↑	8,6 km	L 740	Bahnübergänge, Landwirtschaft
←	1,0 km	Rtg. Meschede	
←	0,4 km	Rtg. Brilon 1. Ampel	Ortsdurchfahrt
←		Im Hohlen Seifen	Ortsdurchfahrt
↑	0,9 km	Am Waltenberg	Ortsdurchfahrt
→		Rtg. Winterberg Zentrum 1. Ampel	
↑	1,9 km	B 236, B 480	Hohes Verkehrsaufkommen
←		Rtg. Winterberg	
↑	2,0 km	Wieder zurück Rtg. Winterberg	
↑	1,4 km	L 640	Erholungsgebiet, Wald, schlechte Fahrbahn
→		Rtg. Kahler Asten, scharf rechts	



Entfernung in km	Anzufahrende Punkte	Beschreibung/Warnhinweise
<b>Ziel</b>		Kreishaus rechts
→	Rtg. Arnsberg	
↑ 1,5 km	L 740	schneller Querverkehr
→	Rtg. Meschede	
↑ 3,5 km	K 43 (abknickender Vorfahrt folgen)	Landwirtschaft, einzelne enge Kurven
→	Rtg. Meschede	
↑ 4,3 km	L 915	Enge Straße, später Walddurchfahrt, Straßenschäden, Kehren
←	Rtg. Remblinghausen	
↑ 5,9 km	K 44	Enge Kehren, Landwirtschaft, Industrieausfahrten
←	Rtg. Nierbachtal	
↑ 0,3 km	L 776	
→	Rtg. Bestwig	



## Mitten im Leben - Central Hotel... 7

Bikerfreundliches Hotel mit großem Park- und Unterstellplatz, Trockenraum, Bierterrasse, Restaurant und Musikpub.

Gemütliche Komfort-Zimmer mit Dusche/WC, Direktwahl-Telefon, Balkon und SAT-TV laden zum Entspannen ein!

*Als Zwischenstop auf Eurer Tour durch's Sauerland seid Ihr bei uns immer herzlich willkommen!*

### Spezial-Arrangement

[www.biker-welcome.de](http://www.biker-welcome.de)

### Cruisen im Land der 1000 Berge!

Fr.-So. ab 129,- € pro Person inkl. Halbpension

Gruppenrabatt: ab 10 Personen → 10%

### CENTRAL-HOTEL-Restaurant „Alt Amsterdamer Stuben“

Am Waltenberg 29 / 59955 Winterberg/Sauerland

Telefon: 02981-92450 Fax: 7226

[central-hotel@t-online.de](mailto:central-hotel@t-online.de)

[www.central-hotel-winterberg.de](http://www.central-hotel-winterberg.de)



*...Ihre Top-Adresse in Winterberg!*

8

**Hotel Restaurant  
Gasthof zur Post\*\*\*  
Fam. Eduard Seemer**



*Ob für die kurze Rast  
oder den erholsamen Urlaub -  
Bei uns sind Sie immer herzlich Willkommen!*

Wir bieten Ihnen komfortable Zimmer, Frühstück an der Sonne, ganztägige Küche, rustikale Gaststätte, einen Biergarten im Schatten alter Bäume mit Grillplatz, Wellnessbereich, Kuchen und Waffeln, spezielle Motorradfahrerangebote im Hotelbereich und kostenlose Unterstellmöglichkeit/Trockenraum.



Südstraße 4  
59889 Wenholthausen  
Tel.: 0 29 73 / 5 70 Fax: 35 39  
[www.Gasthof-zur-Post.net](http://www.Gasthof-zur-Post.net)

9

*Wir zeigen Ihnen wo's lang geht!*

# LANDGASTHOF Reinert

*Ihr Bike-Hotel im Hochsaxerland*



Pauschalarangements  
für Motorradfahrer



Überdachte Stellplätze



Trockenraum für  
Bekleidung



Tourenvorschläge und  
geführte Touren



Grillabende im  
Biergarten...



Restaurant · Bierstube

Mescheder Straße 31 · 59889 Eslohe-Reiste  
Tel.: 0 29 73 / 32 01 · Fax: 0 29 73 / 36 57  
eMail: [info@landgasthof-reinert.de](mailto:info@landgasthof-reinert.de) · [www.landgasthof-reinert.de](http://www.landgasthof-reinert.de)

# Das Sauerland aus der Luft erleben Flugplatz Meschede-Schüren

Flugplatz Meschede-Schüren



Das besondere Vergnügen

Mitten im Sauerland unweit des Hennesees liegt der Verkehrslandeplatz Meschede-Schüren.

Dieser Flugplatz mit seiner 900 m Asphaltbahn beeindruckt durch moderne Technik und vorbildlichen Service, sowohl in der Abwicklung des Flugverkehrs als auch in der Unterbringung, Versorgung und Schulung.



Er bietet Gelegenheit zu sportlichem Motor- und Segelflug und zu Rundflügen über das herrliche Sauerland.

Das Flugplatzrestaurant „Wolkenstürmer“ ist ein ideales Ziel zur Entspannung für Flieger, Wanderer und Ausflügler.

Es liegt direkt am Flugplatz in idyllischer Natur inmitten von Feldern, Wiesen und Wäldern. An schönen



Tagen lockt die Sonnenterrasse mit herrlichem Blick auf den Flugplatz. Die gutbürgerliche Küche ist für ihre leckeren Speisen und ihren guten Service bekannt. Die Gäste fühlen sich in diesem behaglichen Ambiente stets wohl.

Bei Fragen rund um den Flugplatz gibt Ihnen die Luftaufsicht (Tel. 0291/53220) oder die Geschäftsführung der Flugplatzgesellschaft Meschede mbH (Tel. 0291/941506) gerne ausführlich Auskunft.

WERBSTATT

# Zweirad-Zubehör



# Neu und Gebrauchtfahrzeuge

# Antonius Stöwer

59889 Eslohe-Büemke • Tel. 02973/3567  
Auto 01714209960 • Fax 02973/3479



Entfernung in km	Anzufahrende Punkte	Beschreibung/Warnhinweise
←	Rtg. Arolsen	Ampel
↑ 0,4 km	B 7	hohes Verkehrsaufkommen, Ortsgebiet
→	Rtg. Brilon	
↑ 4,0 km	L 549	schlechte Fahrbahn, Gefällstrecke
→	Rtg. Marsberg	abknickende Vorfahrt
↑ 7,4 km	L 549	Wildwechsel, Wald, Landwirtschaft
→	Rtg. Marsberg, Essentho	
↑ 5,2 km	K 36	Ausflugsgebiet, Wald, Landwirtschaft
→	Rtg. Fürstenberg, Aabachtalsperre	
↑ 5,1 km	L 956	ausgebesserte Fahrbahn, Landwirtschaft
→	Rtg. Bleiwäsche	
↑ 2,7 km	L 637	Landwirtschaft, Wald, kurvenreiche Strecke, teilweise schlechte Fahrbahn
←	Rtg. Wünnenberg, Alme, Madfeld	
↑ 3,0 km	B 7	hohes Verkehrsaufkommen, Steinbrüche
→	Rtg. Warburg	
↑ 1,9	K 61	Ortsdurchfahrt
→	Rtg. Rösenbeck, Bredelar	
↑ 2,4 km	K 61	Wald
←	Rtg. Rösenbeck	
↑ 7,0 km	L 870	teilweise schlechte Fahrbahn, Gefällstrecke m. Serpentinaen, 2 Bahnübergänge, Wald, Landwirtschaft
←	Rtg. Bredelar, Hoppecke	
↑ 3,2 km	B 251	Landwirtschaft
→	Rtg. Korbach, Willingen	
↑ 1,6 km	B 7	Industriegebiet
→	Rtg. Warburg, Marsberg	
<b>Start</b>	Brilon Dea-Tankstelle	

	Entfernung in km	Anzufahrende Punkte	Beschreibung/Warnhinweise
↑	0,8 km	K 63	Erholungsgebiet
→		Rtg. Willingen	
↑	2,7 km	L 912	Erholungsgebiet, enge Kurven, schmale Straße
←		Rtg. Adorf, Heringhausen über die Staumauer	
↑	4,5 km	L 800	Landwirtschaft, Kehren, teilweise Straßenschäden
→		Rtg. Willingen, Diemelsee	Kinder
↑	1,6 km	L 716	Waldgebiet, schmale Straße, Kehren
←		Rtg. Korbach, Diemelsee/Padberg	
↑	2,3 km	B 7	hohes Verkehrsaufkommen, Industriegebiet, Ortsdurchfahrt
←		Rtg. Brilon, Bredelar	
↑	4,8 km	L 870	Wald, Landwirtschaft, Bahnübergang
→		Rtg. Bredelar	
↑	3,8 km	K 74	Landwirtschaft, max. 100 km/h
→		Rtg. Giershagen	abknickende Vorfahrt, rechts halten
↑	1,3 km	K 65	Landwirtschaft
←		Eresburgstr.	Ortsgebiet, „rechts vor links“, 30-er Zone
↑	1,4 km	Bülberg/Brunnenstraße	Ortsgebiet, „rechts vor links“, 30-er Zone
→ ←		rechts, sofort wieder links Rtg. Obermarsberg	
↑	0,2 km	Weist	Ortsgebiet
→		Rtg. Obermarsberg	Ampel, abknickende Vorfahrtstraße
↑	0,4 km	Liellierstraße	Ortsgebiet, Bahnübergang


	Entfernung in km	Anzufahrende Punkte	Beschreibung/Warnhinweise
→		Rtg. Winterberg, Neuastenberg	
↑	7,3 km	L 721	Landwirtschaft, Waldgebiet, enge, schlechte Fahrbahn, Bushaltestelle
←		Rtg. Bad Berleburg	
↑	6,0 km	B 236	Hohes Verkehrsaufkommen, enge Kurven
→		Rtg. Winterberg	
↑	14,5 km	L 617	Landwirtschaft, Waldgebiet, teilweise schlechte Fahrbahn, Ortsdurchfahrten
→	0,4 km	Rtg. Hallenberg	Ortsdurchfahrt
←		Rtg. Hallenberg, Fränkenberg Ampel	
↑	1,8 km	L 617	Landwirtschaft, Bushaltestelle
→		Rtg. Medebach	
↑	11,9 km	L 3436 + L 854	Landwirtschaft, Waldgebiet, Gefälle mit engen Kurven/ Kehren, Bushaltestellen
→		Rtg. Winterberg, Medebach	
↑	5,4 km	B 251	Hohes Verkehrsaufkommen, Erholungsgebiet
←		Rtg. Korbach	
↑	2,4 km	L 3393	
←		Rtg. Willingen	
↑	10,0 km	K 63	Landwirtschaft, Waldgebiet, Straßenschäden, max. 100 km/h
→		Rtg. Willingen, abknickender Vorfahrt folgen	
↑	2,4 km	K 63	Ausflugsgebiet
→		Rtg. Willingen über Diemelbrücke	

Entfernung in km	Anzufahrende Punkte	Beschreibung/Warnhinweise
← <b>Ziel</b>	Rtg. Brilon-Zentrum Ampel Dea-Tankstelle linksseitig	
↑ 1,7 km	<b>B 7</b>	Industriegebiet
←	Rtg. Meschede, Brilon	
↑ 9,4 km	<b>B 251</b>	Ortsdurchfahrt, Industriegebiet, enge Kurven, enge Unterführungen
←	Rtg. Brilon	
↑ 4,1 km	<b>L 743</b>	Wald, Landwirtschaft
→	Rtg. Willingen, Brilon-Wald	
↑ 4,7 km	<b>K 47</b> - abknickender Vorfahrt folgen	enge Kurven, Waldgebiet, Landwirtschaft, Gefälle
→	Rtg. Bruchhausen	
↑ 2,1 km	<b>B 480</b>	hohes Verkehrsaufkommen
←	Rtg. Brilon, Olsberg	
↑ 6,1 km	<b>K 46</b>	Bitumenflicken, enge Bahnunterführung
→	Rtg. Wiemeringhausen	
↑ 3,7 km	<b>L 742</b>	Landwirtschaft
←	Rtg. Olsberg, Brunschkappel	
↑ 8,4 km	<b>L 742</b>	schlechte Fahrbahn, Wald, Wildwechsel
→	Rtg. Siedlinghausen	
↑ 3,2 km	<b>K 75</b>	enge Fahrbahn, „rechts vor links“, <b>Längsrillen</b> , Wald, Landwirtschaft
→	Rtg. Siedlinghausen	
↑ 1,7 km	<b>K 18</b>	Erholungsgebiet
←	Rtg. Oberkirchen, Alfastenberg	
↑ 2,8 km	<b>B 236, B 480</b>	Erholungsgebiet, hohes Verkehrs- aufkommen
→	Rtg. Winterberg	
↑ 2,5 km	<b>L 894</b>	Wald, Straßenschäden



# BIKER - TREFF

bei Dieter auf der Alm



Brilon-Plattenberg · Nähe Flugplatz

## Berggasthof Kemper

PENSION BIERGARTEN

- Biergarten
  - Tenne
  - Spezialitäten vom Grill
  - Kühle Getränke
  - Kaffee und Kuchen
  - Einzigartiges Bergpanorama
  - Beliebtes Ausflugsziel für Biker im Oberen Sauerland
  - Ausgangspunkt reizvoller Sauerlandtouren
  - Übernachtungsmöglichkeiten in Zimmern und Gruppen-Räumen bis 50 Personen
  - Zeltmöglichkeiten - auch für größere Treffen
  - Jeden letzten Samstag im Monat Motorrad-Hauptuntersuchung nach § 29 StVZO
  - Ganzjährig geöffnet - wintertags hauseigene Loipe
- Sonntags ab 9.<sup>00</sup> Uhr  
Biker-Frühstück
- Di - So geöffnet  
Montags Ruhetag

12

Plattenberg 2 · 59929 Brilon · Tel. 02963-2353 · Fax 331 · [www.bikertreff-kemper.de](http://www.bikertreff-kemper.de)



### Biker-Angebote

siehe Internet



13



Übernachtung  
ab 35,- € p.P. DZ, ÜF  
Ferienwohnung  
ab 35,- € für 2 Personen



### Sauerländer Hof \*\*\*

Tel. 0 56 32 / 62 56 · Fax 6 91 06

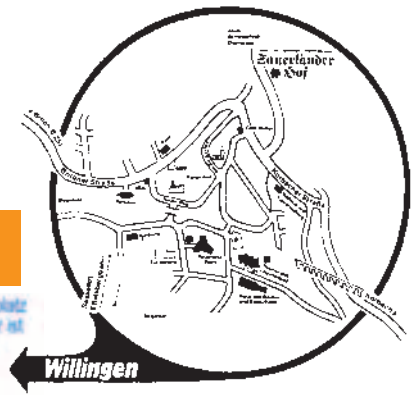
Schwalefelder Str. 16 · D-34508 Willingen

email: [info@sauerlaender-hof-willingen.de](mailto:info@sauerlaender-hof-willingen.de)

[www.sauerlaender-hof-willingen.de](http://www.sauerlaender-hof-willingen.de)

- Biergarten, Grillpartys
- Kaffee und hausgemachter Kuchen

Beihilflich bei Tourenplanung. Oldtimeran, HOG-Mitglied. Garage und Stellplatz vorhanden. Roller- und Motorradvermietung zu günstigen Preisen. Besitzer ist selbst Motorradfahrer. Pauschalangebote für aktive Motorradfahrer mit Erlebnisreisen stehen bereit. Bitte fordern Sie unsere Urlaubs- und Angebotsunterlagen „Bike-Total“ an. Für Clubs bedingt geeignet.



Willingen

14

HOTEL  
KIRCHMEIER

Altastenberg  
59955 Winterberg

Telefon  
0 29 81. 8 05-0

Telefax  
0 29 81. 8 05-1 11

info@hotel-kirchmeier.de  
www.hotel-kirchmeier.de

- Hallenbad
- Finnische Sauna
- Römisches Dampfbad
- Kegelbahnen
- Tennishalle
- Squashcourts
- Sonnenbank
- Congresshalle
- 250 Betten

**Bikerfreundliches Hotel mit Garagen, Trockenraum, Biergarten, Tourenvorschläge (auch geführte Touren).**

**Als Zwischenstop auf Eurer Tour durchs Sauerland seid Ihr bei uns immer herzlich willkommen!**

**Spezial-Arrangements für Gruppen**

**Fr – So ab € 126**

**inkl. Halbpension und Programm**



*Direkt an der  
Hochsauerland-Höhenstraße!*

• Veranstalter des Altastenberger **HARLEY-DAVIDSON-TREFF** •

15

*Für alle, die Gemütlichkeit und eine gute Küche lieben.*

*Mit eigener Landfleischerei.*

*Neue, großzügige Komfort-Zimmer mit Wohnecke,*

*DU/WC, Sat-TV, Telefon, ideal für Naturliebhaber.*

*Zentrale Lage zu den Tourismus-Orten Willingen und Winterberg.*

*Golfen, Lagunenbad, Eissporthalle und Sommerrodelbahn in der Nähe.*

*Motorrad-Unterstellmöglichkeiten, Trockenraum*

*und ausreichend Parkplätze am Haus vorhanden.*



*Landhotel  
\*\*\*  
Menke*

Übernachtung + Frühstück

ab 31,- €

Halbpension ab 3 Nächte

mit 3-Gang-Menü **zus. 11,- €**

7 Tage wohnen - 6 Tage bezahlen

**ab 209,- € p.P.**

5 Tage: Mo. - Fr. **ab 160,- € p.P.**

Wochenendangebot:

Fr. - So. **ab 80,- € p.P.**

**Korbacher Str. 15 · 59929 Brilon-Wald**

Tel. 02961/2212 o. 8755 · Fax 02961/52370 · [www.landhotel-menke.de](http://www.landhotel-menke.de)

Entdecken Sie das

Sauerland

Das Sauerland hat  
viele gute Seiten –

Lernen Sie  
sie kennen!

Informationen und Zimmerreservierungen:  
Touristikzentrale Sauerland · Heinrich-Jansen-Weg 14  
59929 Brilon · Tel 02961/943229 · Fax 02961/943247



*Quality Pension*  
**FRISSE FAUST**  
SAUERLÄNDER GASTRICHTER IM  
HERZEN VON FLECKENBERG

**VELTINS**

*Landgasthof Müller*

**ZWEI HÄUSER EIN ERLEBNIS!**

 **LICH WILLKOMMEN! ES IST ZEIT FÜR EINEN "BOXENSTOP"**  
WIR FREUEN UNS AUF IHREN BESUCH

UNSER FAMILIAR GEFÜHRTES GASTHOF LIEGT  
IM SCHÖNEN UND ZENTRALEN LAGE DES  
WONNERTLICHEN FACHWERKORTS FLECKENBERG

WIR SIND EIN GEMEINFACHES GASTHOF  
IM HERZEN DES SAUERLANDES.  
AN FERIENORT IDEAL! OH!

**LASSEN SIE SICH VON UNSEREN TEAMS VERWÖNNEN !**

- ZAUBERHAFTES LANDSCHAFT
- ÜBERNIGHTUNGSMÖGLICHKEITEN
- TROCKENRAUM
- UNTERSTELLUNGSMÖGLICHKEITEN
- BIKER-FRÜHSTÜCK
- GROSSER BERGARTEN
- PFEIFFISCHE SPEISEN UND GETRÄNKE
- ZÜNFTIGE GRILLHÜTTE
- ZELTMÖGLICHKEITEN
- LUNCHPRÄKETE AUF WUNSCH

**ROADBOOK**  
TOUR 4

WANDERERLEBENS REISEN  
TEL: 02961/943229 FAX: 02961/943247  
INTERNET: WWW.FRISSE-FAUST.DE  
E-MAIL: INFO@FRISSE-FAUST.DE

**ROADBOOK**  
TOUR 4

WWW.LANDGASTHOFMUELLER.DE  
GARTENSTRASSE 34  
59964 HILDEBRACH-HEILBRONN  
TEL: 02961/9431 FAX: 02961/943111

## Mit Sicherheit Fahrspaß!

Sie werden an diesem Wochenende von Freitag bis Sonntag nachmittag mit Sicherheit das Sauerland erfahren!

Ihnen werden Tipps und Tricks bei einem Verkehrssicherheitstraining gezeigt. Abends kehren Sie in Ihre gemütliche Unterkunft ein und stärken sich bei einem 4-Gang Schlemmermenü. Am Sonntag geht es in Zusammenarbeit mit der Kreispolizeibehörde Meschede unter Führung eines erfahrenen Bike Guide auf einige der schönsten Routen des Sauerlandes. Die Streckenlänge richtet sich nach den Wünschen der Teilnehmer.

Mindestteilnehmerzahl: 8 Motorräder

### Leistungen

- 2 ÜN in einem gemütlichen Gasthof im DZ/DU/WC mit Halbpension (davon einmal als 4-Gang-Schlemmermenü)
- Teilnahme am Verkehrssicherheitstraining der Bezirksverkehrswacht
- Begleitung durch einen Bike Guide
- Unterstellmöglichkeit für die Motorräder
- Trockenraum für die Kleidung
- Gästeführer Sauerland mit vielen Tipps zu Ausflugszielen

Preis pro Person: **180,- €**

EZ-Zuschlag + 7,- €

**Termine 2003:** 23.-25.05./27.-29.06./11.-13.07.2003

**Termine 2004:** 14.-16.05./18.-20.06./02.-04.07.2004

Weitere Termine sind selbstverständlich auf Anfrage möglich.

**Informationen und Buchung:** Touristikzentrale Sauerland

Heinrich-Jansen-Weg 14 · 59929 Brilon · Tel.: 0 29 61 / 94 32 29

Fax: 0 29 61 / 94 32 47 · e-mail: [touristik@hochsauerlandkreis.de](mailto:touristik@hochsauerlandkreis.de)

Internet: [www.sauerland.com](http://www.sauerland.com)

# RADBOOK

## ***Fahrspaß pur!***

Kurvenreiche Strecken, herrliche Aussichten und idyllische Talsperren – Biker-Herz was willst Du mehr?!

Von Freitag bis Sonntag mit dem eigenen Motorrad die Faszination der Landschaft erfahren und zwischendurch einige der zahlreichen Sehenswürdigkeiten genießen.

### **Leistungen**

- 2 ÜN im DZ mit DU/WC
- Frühstück
- Unterstellmöglichkeit für die Motorräder
- Trockenraum
- Gästeführer Sauerland mit vielen Tipps zu Ausflugszielen

Preis pro Person: 70,- €; EZ-Zuschlag: + 7,- €

**Termine:** April - Oktober

Geführte Touren mit einem Bike Guide auf Anfrage.

**Informationen und Buchung:** Touristikzentrale Sauerland

Heinrich-Jansen-Weg 14 · 59929 Brilon · Tel.: 0 29 61 / 94 32 29

Fax: 0 29 61 / 94 32 47 · e-mail: [touristik@hochsauerlandkreis.de](mailto:touristik@hochsauerlandkreis.de)

Internet: [www.sauerland.com](http://www.sauerland.com)



**Muschik+Kautz**

Westring 2 • 59759 Arnsberg  
Tel.: 0 29 32 / 9 77 30 • Fax: 0 29 32 / 97 73 73  
SAAB und SUZUKI Automobile  
BMW und SUZUKI Motorräder  
[www.muschik-kautz.de](http://www.muschik-kautz.de)  
E-Mail: [m-k-info@t-online.de](mailto:m-k-info@t-online.de)

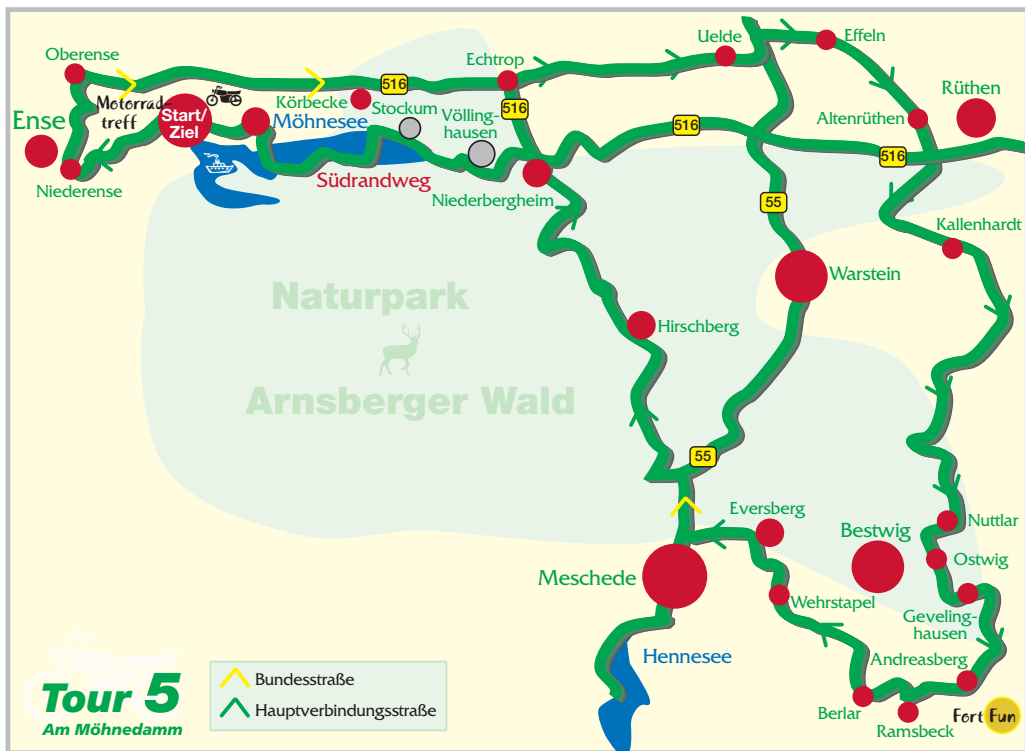
# Sauerland

## – Am Möhnedamm – Gesamtstrecke: ca. 150 km

### Start:

Den Möhnesee erreicht man auf direktem Weg aus nördlicher und östlicher Richtung von der Autobahn **44**, Abfahrt Soest, Bundesstraße **229**. Aus westlicher Richtung Autobahn **445**, Abfahrt Arnsberg-Neheim über die Landstraße **745**, Richtung Niederense, Möhnesee.

Aus südlicher Richtung fährt man die Autobahn **46**, Abfahrt Nieder-eimer und von dort auf die Bundesstraße **229** Richtung Soest, Möhnesee.



	Entfernung in km	Anzufahrende Punkte	Beschreibung/Warnhinweise
→		L 776/K 68 rechts Rtg. Nuttlar	kurvenreiche Waldstrecke
↑	3,9 km	K 68	
←		Rtg. Kallenhardt	Steinbruchzufahrt, Ortsdurchfahrt
↑	1,1 km	K 68	
←		L 735/K 68 links Rtg. Kallenhardt	
↑	2,7 km	L 735	
↑		Rtg. Warstein	kurvenreich, Steinbruchzufahrt
↑	2,0 km	L 735 bis Kreuzung B 516	
→		L 735 rechts Rtg. Warstein	gefährliche Kreuzung mit der B 516
↑	0,7 km	L 735 bis Ortsmitte	
→		L 735 rechts Rtg. Altenrüthen	
↑	4,1 km	K 70 bis Kreuzung L 735	
→		K 8/K 70 rechts Rtg. Altenrüthen	enge Fahrbahn
↑	2,3 km	K 8 bis Effeln	
↑	0,8 km	K 8 bis Kreuzung B 55, geradeaus über B 55	gefährliche Kreuzung/Bahnübergang
→		K 8 Rtg. Effeln/Menzel	
↑	9,1 km	K 8 bis Uelde	enge Strecke, gefährliche Kurven
↑	13,3 km	bis Kreuzung B 516/L 856/K 8 weiter geradeaus Rtg. Waldhausen	
→		B 516	
↑	2,2 km	L 745 bis Kreuzung B 516/L 745	
→	5,5 km	K 8 bis Niederense, rechts über die Brücke, rechts L 745	Ortsdurchfahrt Niederense
↑		<b>Start</b>	Motorradtreff „Wolfs Revier“
			Ausflugsverkehr, kurvenreich

Entfernung in km	Anzufahrende Punkte	Beschreibung/Warnhinweise
↑ 0,4 km	K 45	
←	K 45 links Rtg. Meschede	
↑ 1,9 km	K 45	
←	B 7/ K 45 links Rtg. Eversberg	kurvenreich
↑ 0,1 km	B 7	
→	L 915/B 7 rechts Rtg. Brilon	
↑ 2,7 km	L 915	
↑	Rtg. Wehrstapel	
↑ 5,9 km	K 44	
←	L 776/K 44 links Rtg. Nierbachtal	kurvenreich, gefährliche Einmündungen
↑ 0,4 km	L 776	
→	K 44/L 776 rechts Rtg. Bestwig	
↑ 4,6 km	K 44 Rtg. Andreasberg	
→	K 16/K 44 rechts	Kurvenreiche Waldstrecke
↑ 3,1 km	K 16	
→	K 15/K 16 rechts Rtg. Elpe	Kurvenreiche Waldstrecke
↑ 3,3 km	K 15	
←	B 7/K 15 links Rtg. Elpe/Ostwig	kurvenreiche Waldstrecke
↑ 0,5 km	B 7 Rtg. Meschede	
→	Kirchstraße/B 7 rechts	
↑ 0,5 km	Kirchstraße Rtg. Meschede	
→	L 776/Kirchstr. rechts	Ortsdurchfahrt, Schulweg
↑ 11,3 km	L 776	




# RADBOOK *Tour 5*

Am Möhnedamm

Kritiken und Vorschläge sind ausdrücklich erwünscht!

[www.road-book.de](http://www.road-book.de)

Entfernung in km	Anzufahrende Punkte	Beschreibung/Warnhinweise
<b>Ziel</b> 120,5 km	Motorradtreff „Wolfs Revier“	
← ↑ 2,7 km	Kreisverkehr Rtg. Günne K 8 bis Start/Ziel	Erholungsgebiet, Kinder
→ ↑ 2,0 km	L 735/B 229 rechts Rtg. Soest B 229 bis Kreisverkehr	parkende Fahrzeuge
→ ↑ 4,4 km	Südrandweg rechts Rtg. Arnsberg L 735	Erholungsgebiet, Kinder
← ↑ 0,7 km	K 8/Stockumer Damm links Südrandweg	
↑ 6,1 km	K 8 bis Stockum	
← ↑ 9,2 km	L 856/K 8 links Rtg. Möhnesee	kurvenreich, Ausflugsverkehr
→ ↑ 9,2 km	L 856 bis Niederbergheim	
→ ↑ 0,7 km	L 735/L 856 rechts Rtg. Soest	kurvenreiche Unfallstrecke, Waldstrecke
↑ 0,7 km	L 735	
← ↑ 7,3 km	L 856/L 735 links Rtg. Arnsberg	
↑ 7,3 km	L 856	
← ↑ 2,4 km	B 55/L 856 links Rtg. Hirschberg	Unfallstrecke 
↑ 2,4 km	B 55	
→ ↑ 2,6 km	K 45/B 55 rechts Rtg. Warstein	kurvenreich, LKW-Verkehr
↑ 2,6 km	K 45	
← ↑ 2,6 km	K 45 links Rtg. Meschede	

# Sauerland

## – Um die Lister –

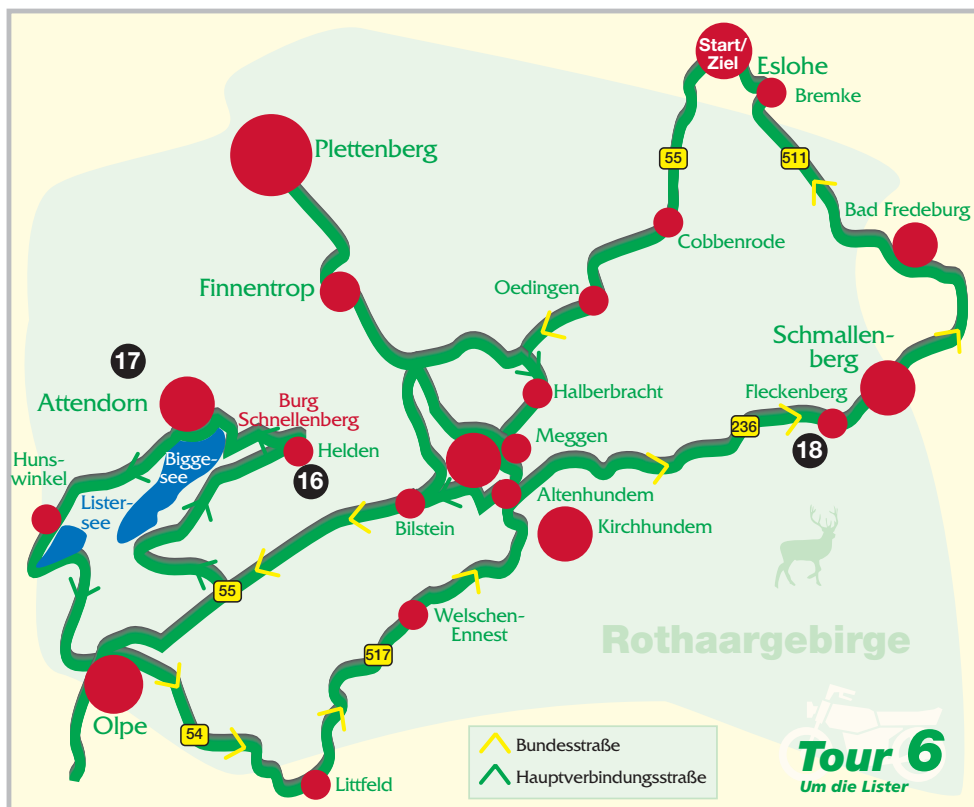
**Gesamtstrecke: ca. 120 km**

### Start:

Eslohe erreicht man von der Autobahn 45, Abfahrt Olpe, über die Bundesstraße 55 in Richtung Olpe, Lennestadt, Elspe (Karl-May-Festspiele), Oedingen und Cobbenrode.

*Empfehlung Toureinstieg im Bereich Olpe.*

Aus nördlicher Richtung erreicht man Eslohe über die Autobahn 46, Abfahrt Meschede-Wennemen, dann über die Landstraße Richtung Meschede-Calle, Meschede-Berge und Wenholthausen.



Entfernung in km	Anzufahrende Punkte	Beschreibung/Warnhinweise
→	Rtg. Meinerzhagen/Wegeringhausen/Listertalsperre	
↑ 5,5 km	L 539 - L 512	hohes Verkehrsaufkommen, Erholungsgebiet Biggesee
←	Rtg. Meinerzhagen/Olpe	
↑ 5,6 km	L 697 bis Attendorn	schlechte Fahrbahn, Tipp: Mittig der Strecke Burg Schnellenberg Tipp: histor. Altstadt Attendorn
←	Rtg. Attendorn	
↑ 8,1 km	K 17 bis Helden	kurvenreich, Landwirtschaft
→	Rtg. Bremge/Helden	
↑ 5,9 km	K 18 bis Ende	kurvenreich
→	Rtg. Biggesee/Neger	
↑ 9,4 km	B 55 bis Neuenwald	Bundesstraße
←	Rtg. Olpe	
↑ 6,6 km	L 715 bis Lennestadt, Bilstein	Waldgebiet, scharfe Kurven, Straßenschäden, Tipp: auf der Bergkuppe links ab - Aussichtsturm Hohe Bracht; Tipp: Burg Bilstein - Jugendherberge
←	Rtg. Lennestadt, Bilstein	
↑ 2,1 km	L 517 bis Altenhunden	Stadtverkehr
←	Rtg. Altenhunden	
↑ 3,9 km	L 517 bis Lennestadt, Meggen	hinter Halberbracht starkes Gefälle, Tipp: Bergwerksmuseum in Meggen (Sachtleben)
←	Rtg. Halberbracht	
↑ 15 km	B 55 Rtg. Olpe, bis hinter Lennestadt, Oberelspe	hohes Verkehrsaufkommen, teilweise Waldgebiet
<b>Start</b>	Eslohe	

Entfernung in km	Anzufahrende Punkte	Beschreibung/Warnhinweise
<b>Ziel</b>	Eslohe	
↑	B 55 bis Eslohe	
←	Rtg. Eslohe	
↑ 15,4 km	B 511 bis Kreuzung B 55	
←	Rtg. Meschede, Bad Fredeburg	
↑ 18,1 km	B 236 bis Gleidorf	hohes Verkehrsaufkommen, Ortsd.
→	Rtg. Schmallenberg	
↑ 20,5 km	B 517 abknickender Vorfahrt folgen!!	hohes Verkehrsaufkommen, Tipp: Imbiss Kirchhundem Mitte; Tipp: in Kirchhundem Tourenerweiterung Rtg. Siegerland (Hilchenbach-Bad Berleburg über Lützel) möglich, abbiegen Rtg. Panorama-park/Rhein-Weser-Turm, kurvenreich, Tipp: in der Ortschaft Littfeld rechts Rtg. „Kindelsberg“, Aussichtsturm, deftige Küche
←	Rtg. Winterberg, Lennestadt	
↑ 17,6 km	L 563 - B 54 bis Kreuztal-Krombach	kurvenreich, <b>Spurrillen</b> , <b>Aquaplaning</b> Erholungsgebiet, Tipp: Camping Kalberschnacke
←	Rtg. Rhode/Meschede	
↑ 1,0 km	L 512	
→	Rtg. Olpe	Tipp: vor Abbiegen ggü. auf dem Parkplatz Motorradtreff/Imbiss
↑ 2,1 km	K 13 bis L 512	kurvenreich, Erholungsgebiet
←	Kein Hinweis	
↑ 2,5 km	Verbindungsweg bis zum Ende	Fußgänger, Radfahrer Tipp: Gut+Camping Kalberschnacke
←	am Ende der Brücke Rtg. Wörmge	
←	Brücke Rtg. Wegeringhausen	
↑ 6,5 km	L 708 bis Listerbrücke hinter Windebruch	eng, kurvig Erholungsgebiet Listertalsperre



16

**Ob für die kurze Rast  
oder fürs Wochenende,  
der Biker ist bei uns immer  
ein gern gesehener Gast!**

Wir bieten 17 Hotelzimmer,  
ein Restaurant mit gemütlicher  
Gaststube und einen  
großen Biergarten.  
Abstellraum für Motorräder,  
Trockenraum und Werkzeug  
für kleinere Reparaturen  
sind vorhanden.



Dünscheder Straße 8  
**57439 Attendorn-  
Niederhelden**  
Tel. (0 27 21) 94 17-0  
Fax (0 27 21) 94 17-90  
[www.wintersohle.de](http://www.wintersohle.de)

# Biken & Genießen

Entdecken Sie mit Ihrem Verein, Club oder Ihren Kollegen, auf kurvenreichen Straßen die reizvoll schwingende Landschaft des Sauerlandes. Die Touren führen Sie vorbei an Stauseen, durch schmucke Fachwerkdörfer und scheinbar unendliche Wälder, hinauf zu Anhöhen, von denen Sie den Blick in die Ferne schweifen lassen können. Unterwegs laden interessante Sehenswürdigkeiten und Einkehrmöglichkeiten zum Rasten ein. Dort können Sie die bekannt gute *Sauerländer Gastlichkeit* genießen.

Lernen Sie das Sauerland während unserer geführten Touren (auf Wunsch auch mit Sicherheitstraining) kennen. Gerne machen wir Ihnen ein Angebot.

Infomaterial erhalten Sie unter:

**Südsauerland Touristik**  
Seminarstraße 22  
57462 Olpe/Biggensee  
[info@sauerland.com](mailto:info@sauerland.com)



17

## Mobil & sicher!

### Mit **SICHERHEIT** besser fahren!

**Fahrspaß und Fahrsicherheit sind keine Gegensätze. Motorradfahren ist und bleibt die schönste Nebensache der Welt!**

Aber schon morgen können Sie gezwungen sein, eine lebenswichtige Entscheidung zu treffen, sich und andere Verkehrsteilnehmer vor einem drohenden Unfall zu schützen.

Das von Fachleuten entwickelte Trainingsprogramm zeigt in Theorie und Praxis wie man

- Gefahren erkennt
- richtig entscheidet
- Fehler vermeidet

Das **Sicherheitstraining** vermittelt Ihnen:

- ✓ Die Fähigkeit, mögliche Gefahrensituationen so rechtzeitig zu erfassen, dass sie erst gar nicht zur konkreten Gefahr werden können
- ✓ Fahrtechniken, die es ermöglichen, unvorhersehbare Gefahrensituationen zu entschärfen

#### **Bezirksverkehrswacht Meschede e.V.**

Schiefe Nördelt 3 • 59872 Meschede  
Tel.: 0291/2495 • Fax: 02903/41005

#### **Motorradsicherheitstrainer/in**

Hans Vogel  
Hürrenburgstr. 32 a • 59872 Meschede  
Tel.: 0291/6984 • Fax: 0291/57395  
e-mail: [Vogel@t-online.de](mailto:Vogel@t-online.de)



Monika Knust  
Bundesstr. 177  
59909 Bestwig  
Tel.: 02904/920990



Da ist noch  
einiges drin.



VELTINS V4. Da ist noch einiges drin.

